


A

SOUŘADNICOVÝ S-JTSK, VÝŠKOVÝ SYSTÉM Bpv

OBJEDNATEL:		STÁTNÍ POZEMKOVÝ ÚŘAD		ZHOTOVITEL:	
www.spucr.cz					
HLAVNÍ INŽENÝR PROJEKTU:		ZODPOVĚDNÝ PROJEKTANT:		VYPRACOVAL:	
KONTOLOVAL:					
NÁZEV PROJEKTU:					
POLNÍ CESTY LIŠNICE C13					
ČÁST:	PRŮVODNÍ TECHNICKÁ ZPRÁVA				
STAVEBNÍ OBJEKT:	-				
PŘÍLOHA:	TECHNICKÁ ZPRÁVA				
KRAJ:	ÚSTECKÝ	ČÁST:	PŘÍLOHA Č.:	ČÍSLO PARE:	
DATUM:	08/2020	A	1		
STUPEŇ:	DSP + PDPS				
MĚŘÍTKO:	-				
Č. ZAKÁZKY:	2020/0157				

Zhotovitel:  
AFRY CZ s.r.o.

Datum:  
08/2020

Zastoupený:  


Číslo zakázky:  
2020/0157

Autorský kolektiv:  



Kontrola:  



Objednatel:  
STÁTNÍ POZEMKOVÝ ÚŘAD



Zastoupený:  
Ing. Vladislava Hartmanová

## POLNÍ CESTA C13 V K.Ú. LIŠNICE

AFRY CZ s.r.o.  


Telefon   
Zapsána u Městského soudu v Praze  
IČO: 45306605  
DIČ: CZ45306605

www.afry.cz  
afrycz@afry.com  
ID schránky: ay4ur5q



## OBSAH

<b>1</b>	<b>IDENTIFIKAČNÍ ÚDAJE .....</b>	<b>3</b>
1.1	ÚDAJE O STAVBĚ .....	3
1.2	ÚDAJE O STAVEBNÍKOVÍ .....	3
1.3	ÚDAJE O ZPRACOVATELI DOKUMENTACE .....	3
1.4	ÚDAJE O BUDOUCÍCH VLASTNÍCÍCH A SPRÁVCÍCH .....	3
<b>2</b>	<b>ČLENĚNÍ STAVBY NA OBJEKTY A TECHNICKÁ A TECHNOLOGICKÁ ZAŘÍZENÍ.....</b>	<b>4</b>
<b>3</b>	<b>SEZNAM VSTUPNÍCH PODKLADŮ.....</b>	<b>4</b>



## 1 IDENTIFIKAČNÍ ÚDAJE

### 1.1 ÚDAJE O STAVBĚ

**Název stavby:** POLNÍ CESTA C13 V K.Ú. LIŠNICE

**Místo stavby:**

Kraj: Ústecký kraj

Katastrální území: Lišnice, [685071]

**Předmět projektové dokumentace:** Jedná se o trvalou stavbu, účelem užívání je zajistit dopravní spojení.

### 1.2 ÚDAJE O STAVEBNÍKOVĚ

**Název:** STÁTNÍ POZEMKOVÝ ÚŘAD

,



**Sídlo:**

**IČO/DIČ:**

**Zastoupení:**



### 1.3 ÚDAJE O ZPRACOVATELI DOKUMENTACE

**Název:** AFRY CZ s.r.o.

**Sídlo:**

**IČO/DIČ:**


**Zastoupení:**


**Autorský kolektiv:**




45306605/CZ45306605



 – autorizovaný inženýr v oboru  
dopravní stavby, číslo ČKAIT 0012827

 – hlavní inženýr projektu

 – inženýrská činnost

### 1.4 ÚDAJE O BUDOUCÍCH VLASTNÍCÍCH A SPRÁVCÍCH

Údaje o budoucích vlastnících a správcích jsou uvedeny přehledně v níže uvedené tabulce.



## 2 ČLENĚNÍ STAVBY NA OBJEKTY A TECHNICKÁ A TECHNOLOGICKÁ ZAŘÍZENÍ

Stavba je rozdělena na následující řady stavebních objektů, jejichž struktura je v souladu s vyhláškou č. 146/2008 Sb.:

100 Objekty pozemních komunikací (včetně propustků)

Ostatní číselné řady se neuvažují.

Konkrétní členění stavby na stavební objekty a budoucí vlastníky a správce je následující:

Č. objektu	Název objektu	Vlastník	Správce
SO 101	Polní cesta C13	Obec Lišnice	Obec Lišnice

Tato dokumentace je zpracována v rozsahu a podrobnostech dle přílohy č. 5 k vyhlášce č. 146/2008 Sb., ve znění vyhlášky č. 251/2018 Sb., tj. dle rozsahu a obsahu projektové dokumentace staveb dálnic, silnic, místních komunikací a veřejné přístupných účelových komunikací pro ohlášení stavby uvedené v § 104 odst. 1 písm. a) až e) stavebního zákona nebo pro vydání stavebního povolení.

## 3 SEZNAM VSTUPNÍCH PODKLADŮ

Pro vypracování této projektové dokumentace byly použity následující podklady:

- Plánu společných zařízení, který byl zpracován pro účely komplexních pozemkových úprav
- Geodetické zaměření zájmové oblasti v systému JTSK, Bpv (AF-CityPlan, spol. s r.o. 2012)
- Hydrogeologický průzkum (2012)
- Geodetické údaje o bodech bodového pole
- Katastrální mapa zájmové oblasti (ČÚZK; 08/2020)
- Ortofoto mapa zájmové oblasti (formát wms, © TopGis, s.r.o.)
- Vyjádření správců technické infrastruktury o existenci inženýrských sítí, orientační zákresy tras inženýrských sítí
- Zákon č. 183/2006 Sb., v aktuálním znění
- České technické normy, technické podmínky, vzorové listy a další související technické předpisy

V Praze 08/2020

